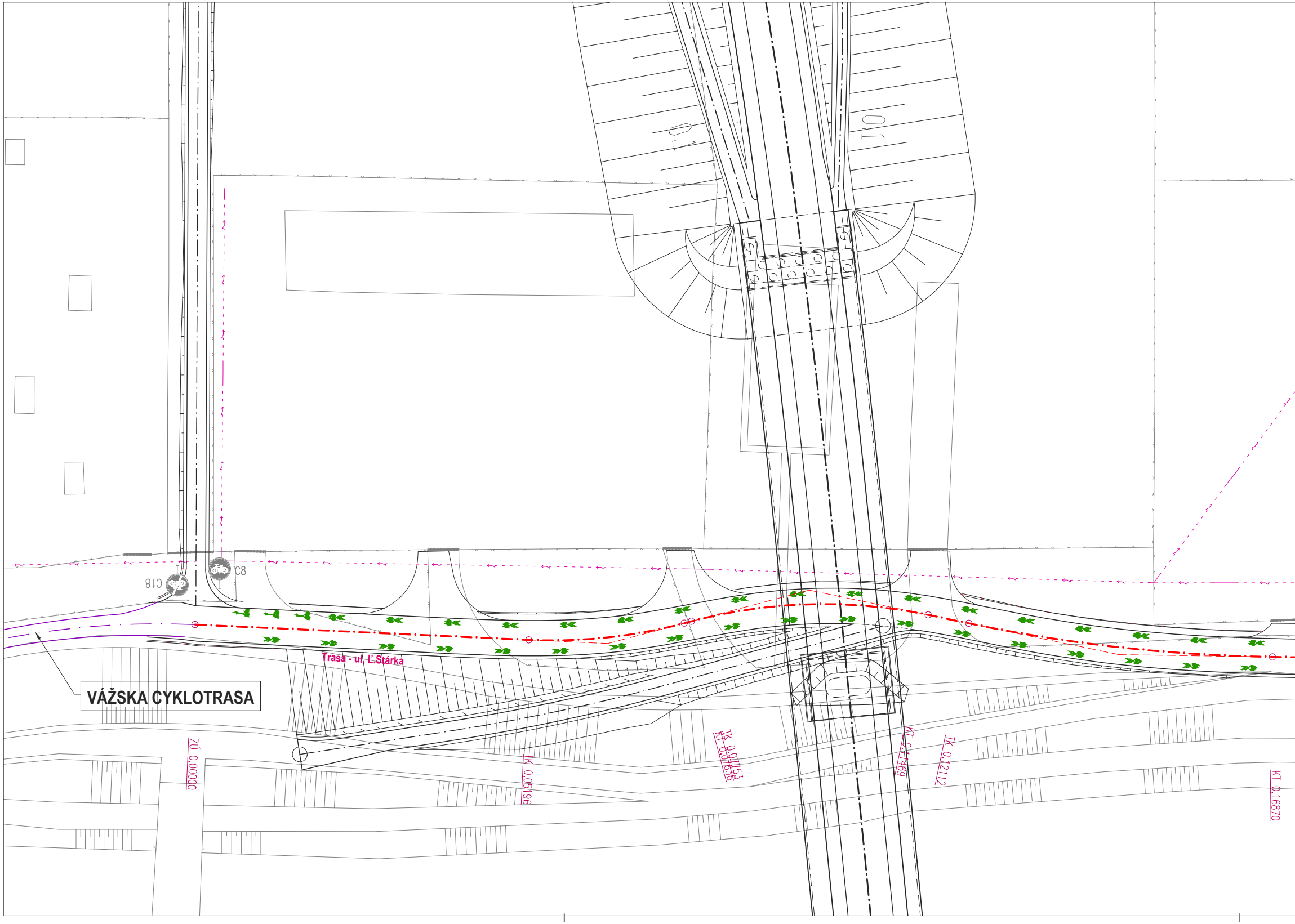
C18
C8
VÁŽSKA CYKLOTRASA
Trasa - ul. Ľ.Stárka
ZÚ 0.00000
TK 0.05196
TK 0.07753
KT 0.07636
KT 0.11469
TK 0.12112
KT 0.16870
0.1
0.1

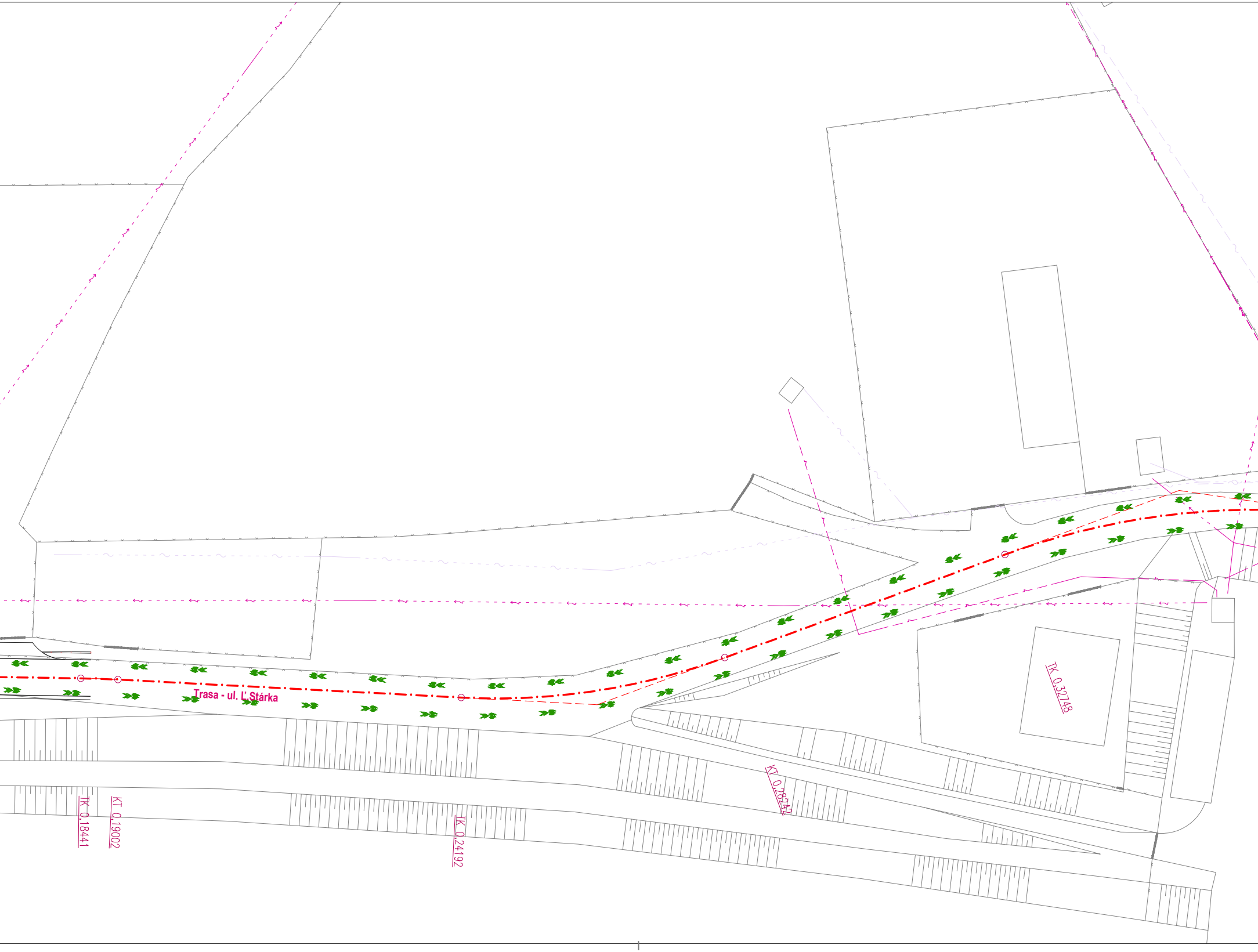
Trasa - ul. Ľ.Stárka
TK 0,18441
KT 0,19002
TK 0,24192
KT 0,28742
TK 0,32748

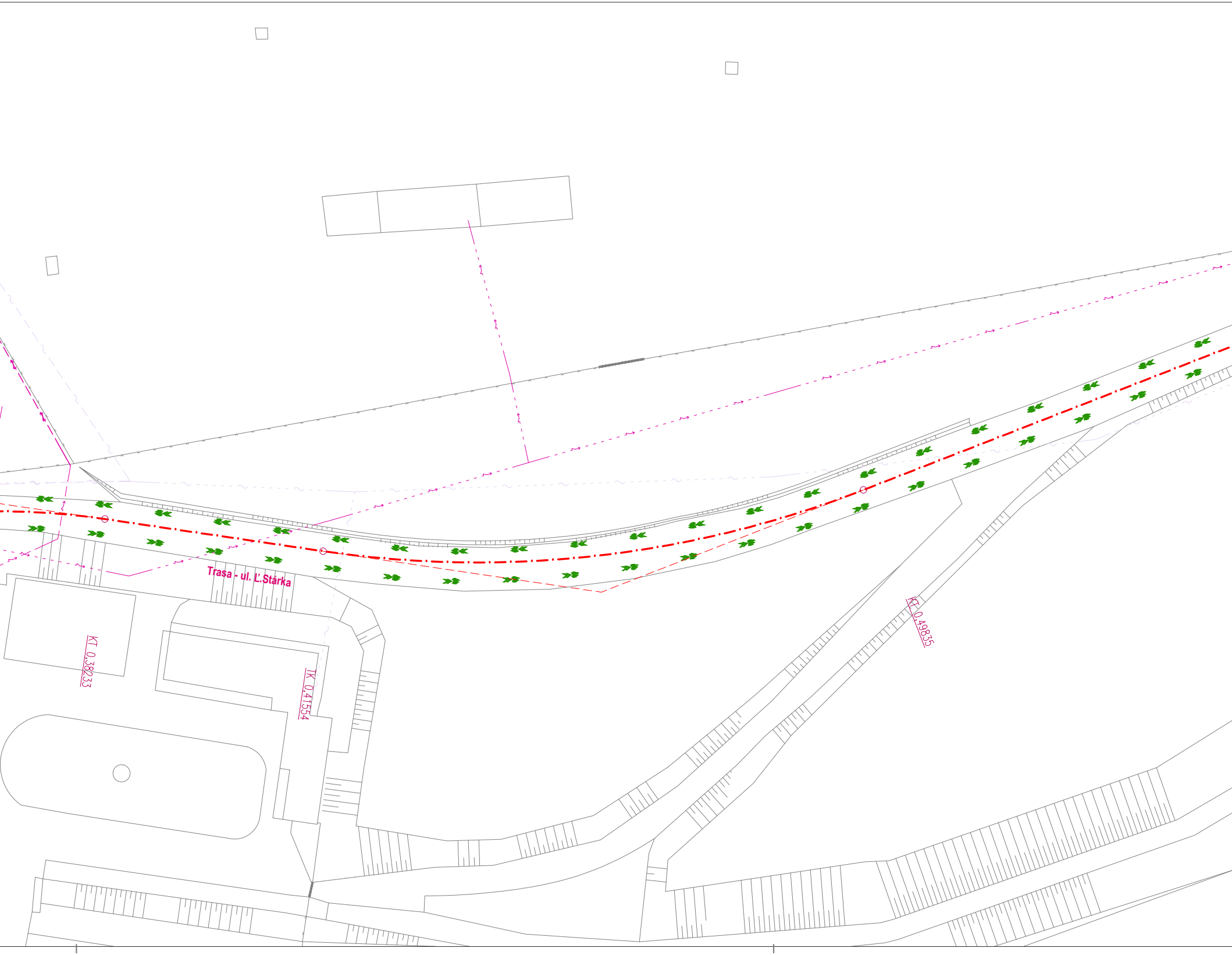
Trasa - ul. Ľ.Stárka
KT 0,38233
TK 0,41554
KT 0,49835

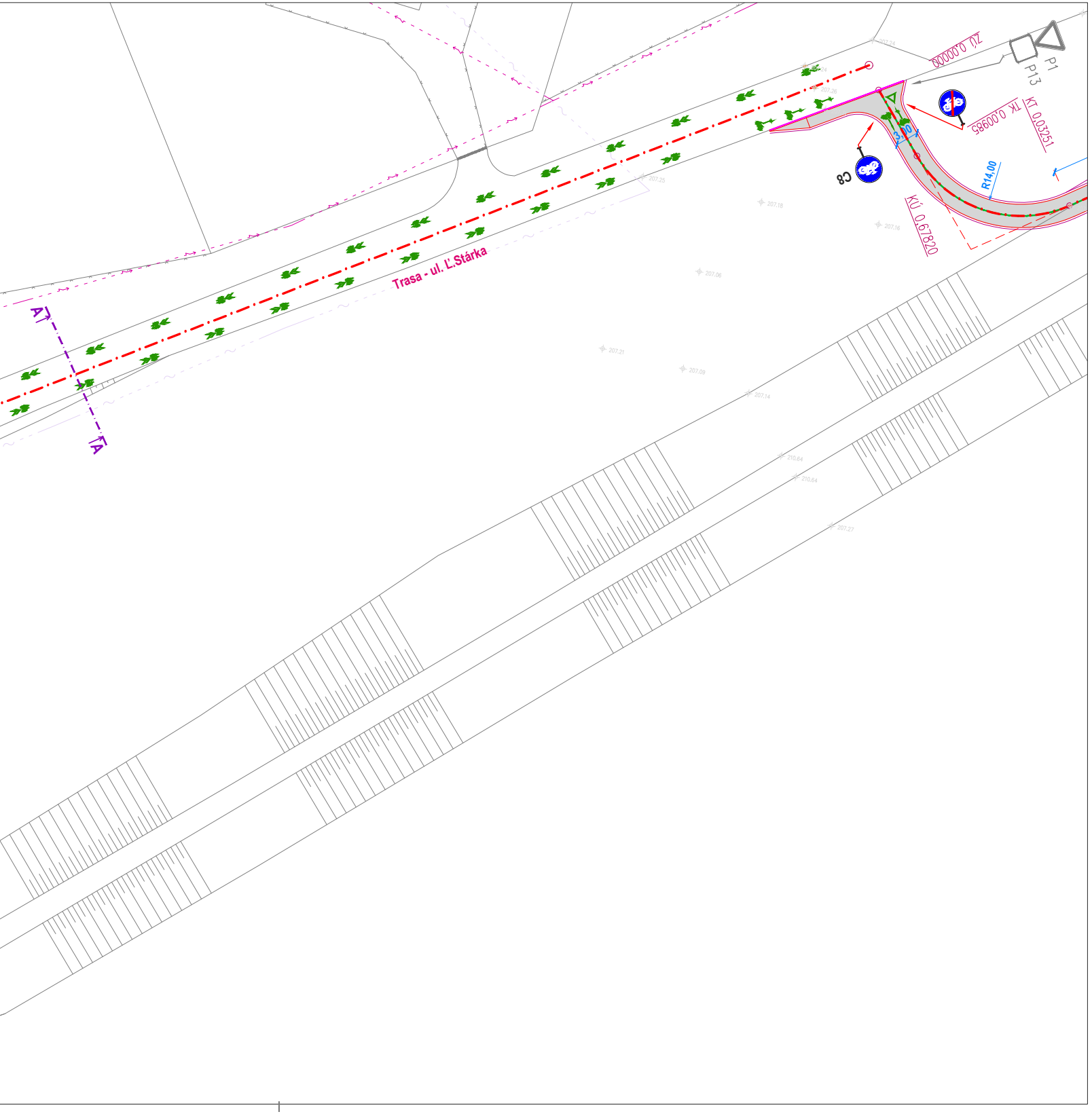
ZÚ 0,00000
P1
P13
TK 0,00985
KT 0,03251
3,00
R14,00
C8
KÚ 0,67820
Trasa - ul. Ľ.Stárka
A
A

LEGENDA NAVRHOVANÝCH KONŠTRUKCIÍ

▭	CYKLISTICKÁ CESTIČKA - PLNÁ KONŠTRUKCIA
▭	CYKLISTICKÁ CESTIČKA - VÝMENA KRYTU
▭	CHODNÍK-PLNÁ KONŠTRUKCIA
▭	CHODNÍK-VÝMENA KRYTU
🟩	PLOCHY ZELEŇ
═	CESTNÝ OBRUBNÍK
━	CESTNÝ OBRUBNÍK (BEZBARIÉROVÁ ÚPRAVA - PREVÝŠENIE OBRUBNÍKA 20mm OD VOZOVKY)
═	ZÁHONOVÝ OBRUBNÍK
─	SÚČASŤ INEJ STAVBY
━	NAVRHOVANÉ VODOROVNÉ DZ
⇈	NAVRHOVANÉ ZVISLÉ DZ
▨ 0,20 0,20	ŠPECIÁLNY VAROVNÝ PÁS NA ODDELENIE CYKLISTOV A CHODCOV VYHOTOVENÝ BUDE Z NALEPOVACÍCH POLYURETANOVÝCH PRVKOV
	PIKTOGRAMY

SCHÉMA PIKTOGRAMOV:

Piktogramy budú vyhotovené v zmysle TP 07/2014

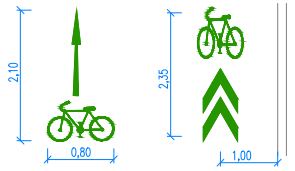
2,10
0,80
2,35
1,00

Cyklistický koridor:

Vzdialenosť medzi jednotlivými značkami v intraviláne je 9,0m. Pred prekážkou (priechod pre chodcov, križovatka, ...) sa vzdialenosť medzi značkami zníži na 4,5m


9,00m (4,5m)
9,00 (4,5m)

PRED ZAHÁJENÍM VÝKOPOVÝCH PRÁC JE NUTNÉ VYTÝČIŤ VŠETKY INŽINIERSKE SIETE ICH SPRÁVCAMI

Súradnicový systém : S-JTSK
Výškový systém : B.p.v.

HLAVNÝ INŽINIER PROJEKTU	Ing. Igor ŠEVČÍK
ZODPOVEDNÝ PROJEKTANT	Ing. Igor ŠEVČÍK
VYPRACOVAL	Ing. Juraj ČAŇO
INVESTOR	Mesto Trenčín, Mierové námestie 2, 911 64 Trenčín
KLASIFIKÁCIA PRODUKCIE	45.23.1
STAVBA	Cyklotrasa Trenčín - Sihoť, Opatová, Kubra, ul. Ľ.Stárka
OBJEKT	SO 05 Cyklotrasa, úsek ul. Ľ. Stárka
VÝKRES	SITUÁCIA - 1.časť

ARGUS-DS s.r.o.
projektovanie dopravných stavieb

PROJEKTANT : ARGUS-DS, s.r.o.
Dolný Šianec 1, 911 01 Trenčín
tel.: 032 658 36 31, 0905 322 789
e-mail:argus@argus-ds.sk, www.argus-ds.sk

STUPEŇ	DOKUMENTÁCIA PRE STAVEBNÉ POVOLENIE A REALIZÁCIU STAVBY	
MIERKA	1:500	Č.VÝKR.
DÁTUM	02 / 2016	05-01
REVÍZIA		
FORMÁT	8 x A4	
Č.ZÁK.	DS16-62	